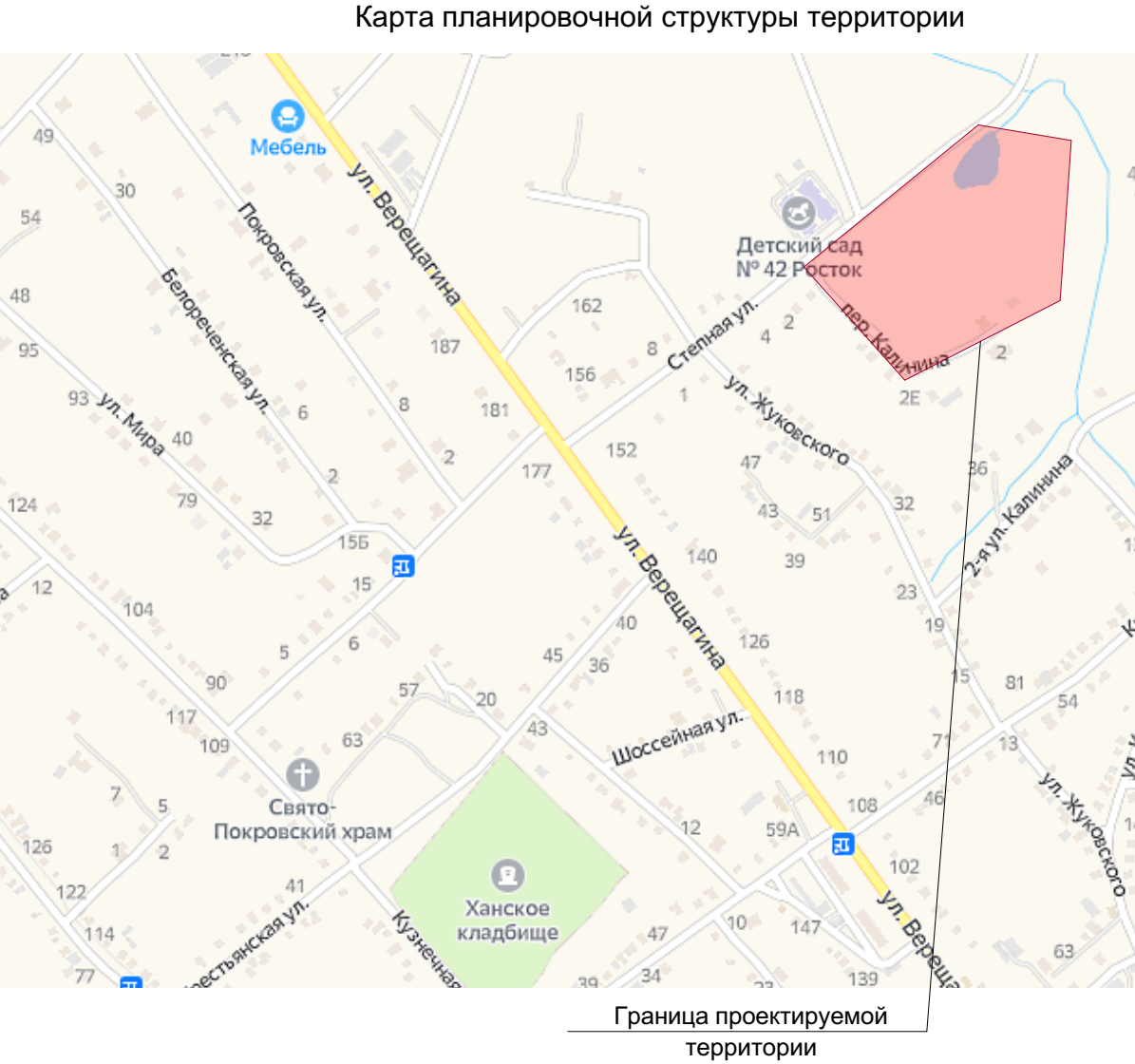


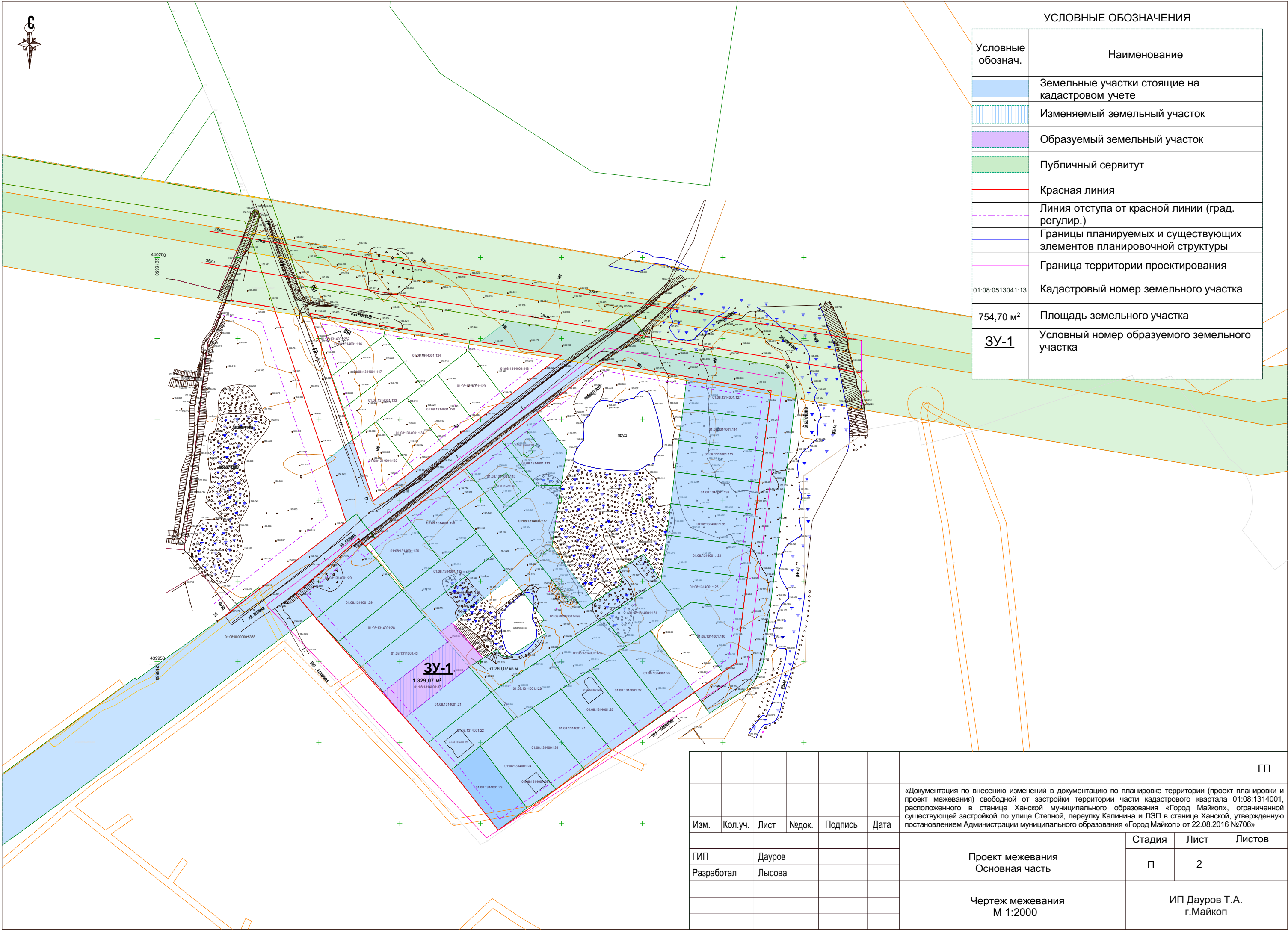
Ведомость чертежей основного комплекта		
Лист	Наименование	Примечание
1	Общие данные. Карта планировочной структуры территории с отображением элементов планировочной структуры	
2	Чертеж межевания	
3	Границы существующих земельных участков и местоположение существующих объектов капитального строительства	
4	Границы зон с особыми условиями использования территорий	
5	Границы территорий объектов культурного наследия и особо охраняемых природных территорий	

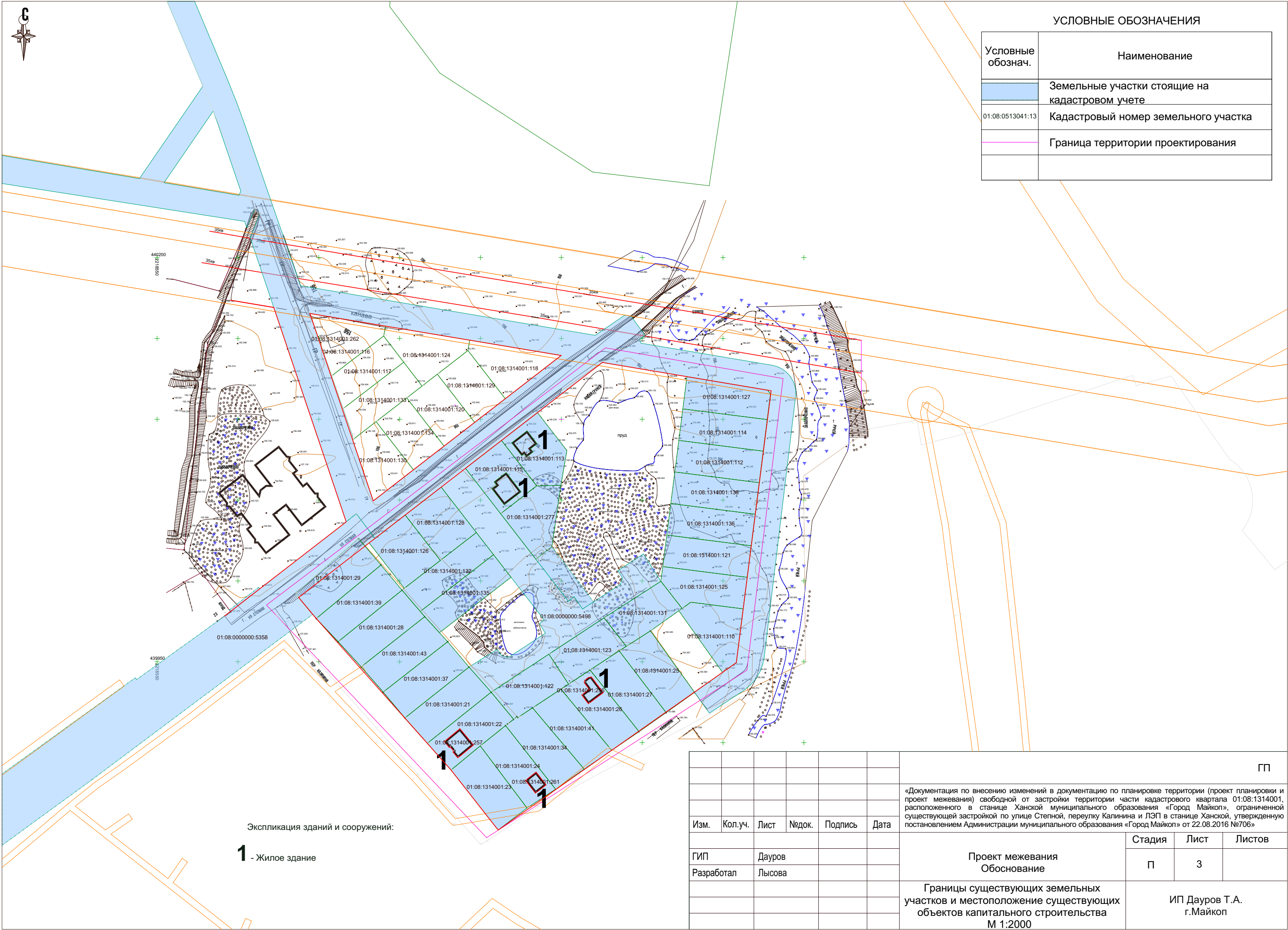
ВЕДОМОСТЬ ССЫЛОЧНЫХ И ПРИЛАГАЕМЫХ ДОКУМЕНТОВ		
Обозначение	Наименование	Примечание
	Ссылочные материалы	
СП 42.13330.2016	ГРАДОСТРОИТЕЛЬСТВО. ПЛАНИРОВКА И ЗАСТРОЙКА ГОРОДСКИХ И СЕЛЬСКИХ ПОСЕЛЕНИЙ	

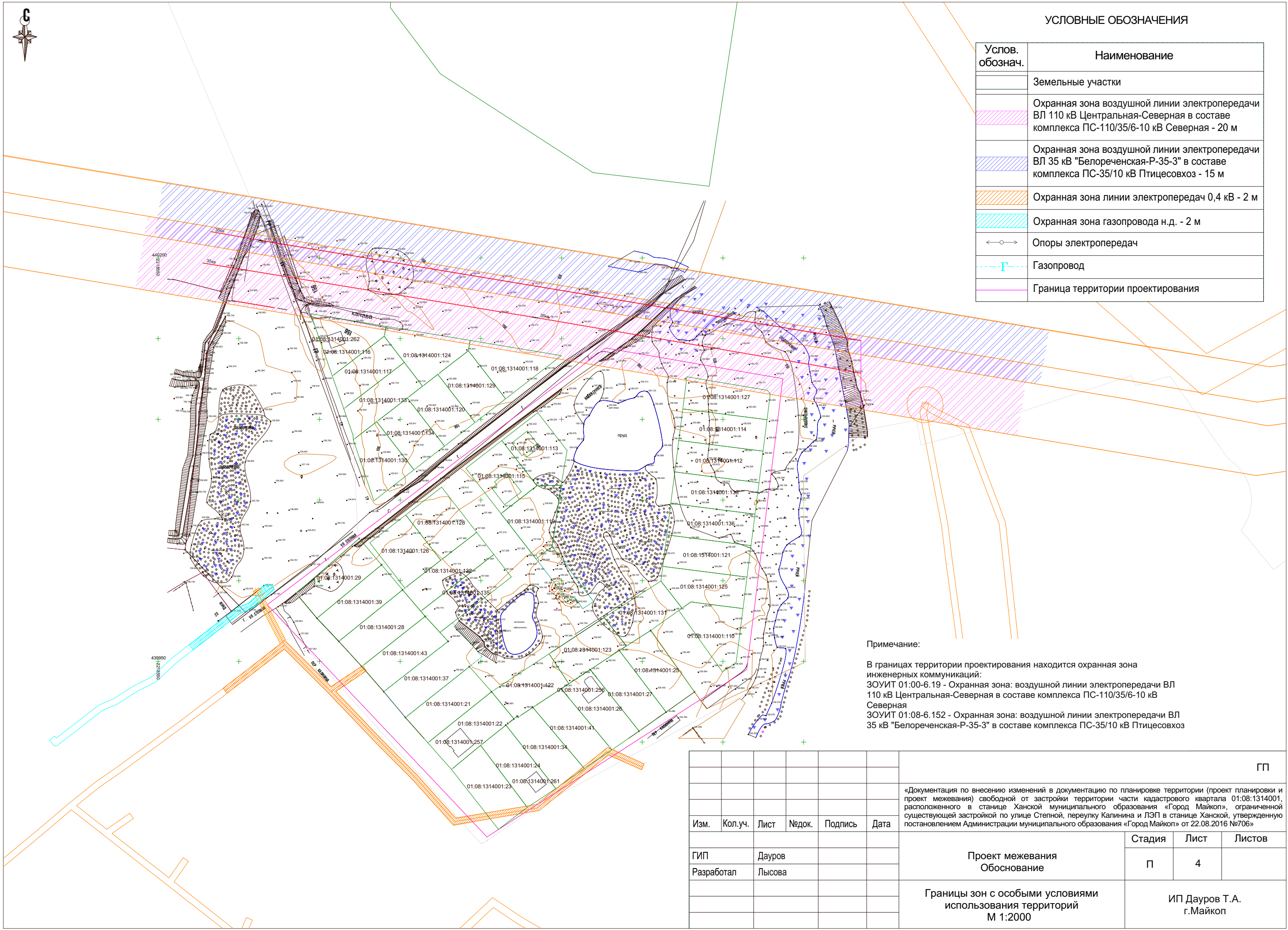
						Граница проектируемой территории			
						ГП			
						«Документация по внесению изменений в документацию по планировке территории (проект планировки и проект межевания) свободной от застройки территории части кадастрового квартала 01:08:1314001, расположенного в станице Ханской муниципального образования «Город Майкоп», ограниченной существующей застройкой по улице Стенной, переулку Калинина и ЛЭП в станице Ханской, утвержденную постановлением Администрации муниципального образования «Город Майкоп» от 22.08.2016 №706»			
Изм.	Кол.уч.	Лист	№док.	Подпись	Дата				
						Проект межевания	Стадия	Лист	Листов
ГИП		Дауров					П	1	5
Разработал		Лысова							
						Общие данные	ИП Дауров Т.А. г.Майкоп		

Технико-экономические показатели				
Наименование	Ед. изм.	Количество	%	Примечание
Площадь территории в границах работ	га	5,66	100	
Площадь образуемых земельных участков	га	0,13	2,3	
















УСЛОВНЫЕ ОБОЗНАЧЕНИЯ

Услов. обознач.	Наименование
	Земельные участки
	Охранная зона воздушной линии электропередачи ВЛ 110 кВ Центральная-Северная в составе комплекса ПС-110/35/6-10 кВ Северная - 20 м
	Охранная зона воздушной линии электропередачи ВЛ 35 кВ "Белореченская-Р-35-3" в составе комплекса ПС-35/10 кВ Птицесовхоз - 15 м
	Охранная зона линии электропередач 0,4 кВ - 2 м
	Охранная зона газопровода н.д. - 2 м
	Опоры электропередач
	Газопровод
	Граница территории проектирования

Примечание:

В границах территории проектирования находится охранный зона инженерных коммуникаций:

ЗООИТ 01:00-6.19 - Охранный зона: воздушной линии электропередачи ВЛ 110 кВ Центральная-Северная в составе комплекса ПС-110/35/6-10 кВ Северная

ЗООИТ 01:08-6.152 - Охранный зона: воздушной линии электропередачи ВЛ 35 кВ "Белореченская-Р-35-3" в составе комплекса ПС-35/10 кВ Птицесовхоз

						ГП			
						«Документация по внесению изменений в документацию по планировке территории (проект планировки и проект межевания) свободной от застройки территории части кадастрового квартала 01:08:1314001, расположенного в станице Ханской муниципального образования «Город Майкоп», ограниченной существующей застройкой по улице Степной, переулку Калинина и ЛЭП в станице Ханской, утвержденную постановлением Администрации муниципального образования «Город Майкоп» от 22.08.2016 №706»			
Изм.	Кол.уч.	Лист	№док.	Подпись	Дата		Стадия	Лист	Листов
						Проект межевания Обоснование			
ГИП		Дауров					П	4	
Разработал		Лысова				Границы зон с особыми условиями использования территорий М 1:2000	ИП Дауров Т.А. г.Майкоп		

